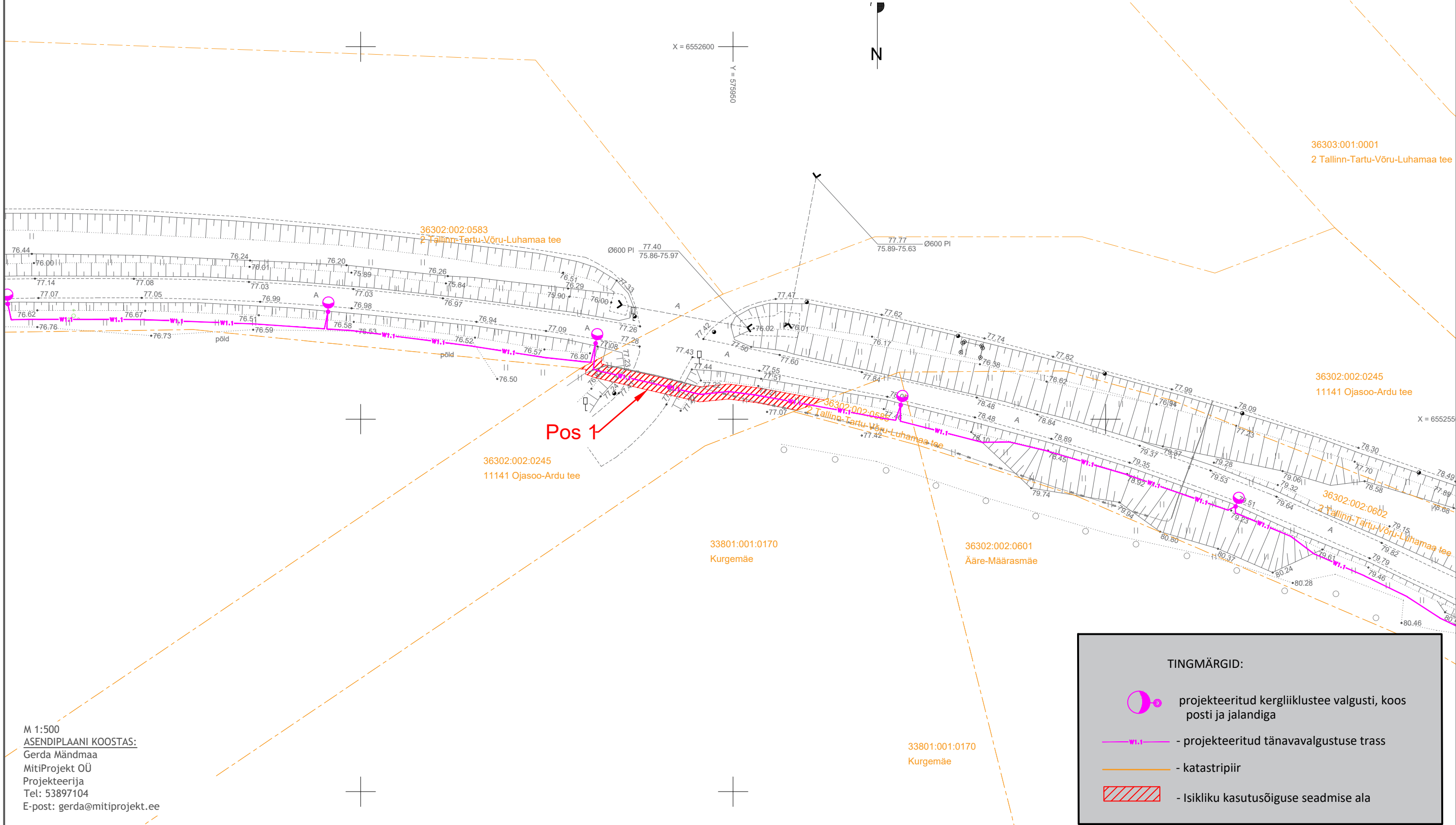


Isikliku kasutusõigusega koormatava ala plaan  
kinnistu nimi 11141 Ojasoo-Ardu tee, registiosa number 9773350  
M 1:500





M 1:500  
ASENDIPLAANI KOOSTAS:  
Gerda Mändmaa  
MitiProjekt OÜ  
Projekteerija  
Tel: 53897104  
E-post: gerda@mitiprojekt.ee


Isikliku kasutusõiguse seadmise plaan			
Pos nr (plaanil)	Kinnistu registiosa nr	Katastriüksuse tunnus, nimi, ja sihtotstarve	m²
Pos 1	9773350	36302:002:0245; 11141 Ojasoo-Ardu tee; Transpordimaa 100%	62


Elektripaigaldise kaitsevööndid:  
Elektrikaablist 1 m äärmisest kaablist kummalegi poole.

TINGMÄRGID:

projekteeritud kergliiklustee valgusti, koos posti ja jalandiga

- projekteeritud tänavavalgustuse trass

- katastripiir

- Isikliku kasutusõiguse seadmise ala

Töö nr. 10025		Kuupäev:	Objekt: Ardu kergliiklustee valgustuse projekteerimine		
Leht: 1	Lehti: 1	Mõõtkaava: M1:500	Joonise nimi: Isikliku kasutusõigusega koormatava ala plaan	Joonise nr.	Stadium: PP
Projekteeris: Gerda Mändmaa			Tellija: Kose Vallavalitsus		
Kontrollis:	Harry Mitt				

**MitiProjekt**  
MitiProjekt OÜ  
registrikood:14566583  
Aiandi 13/2, Tallinn, Harjumaa  
info@mitiprojekt.ee